
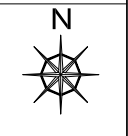


**BASES DE CONCENTRACIÓN PARCELARIA**

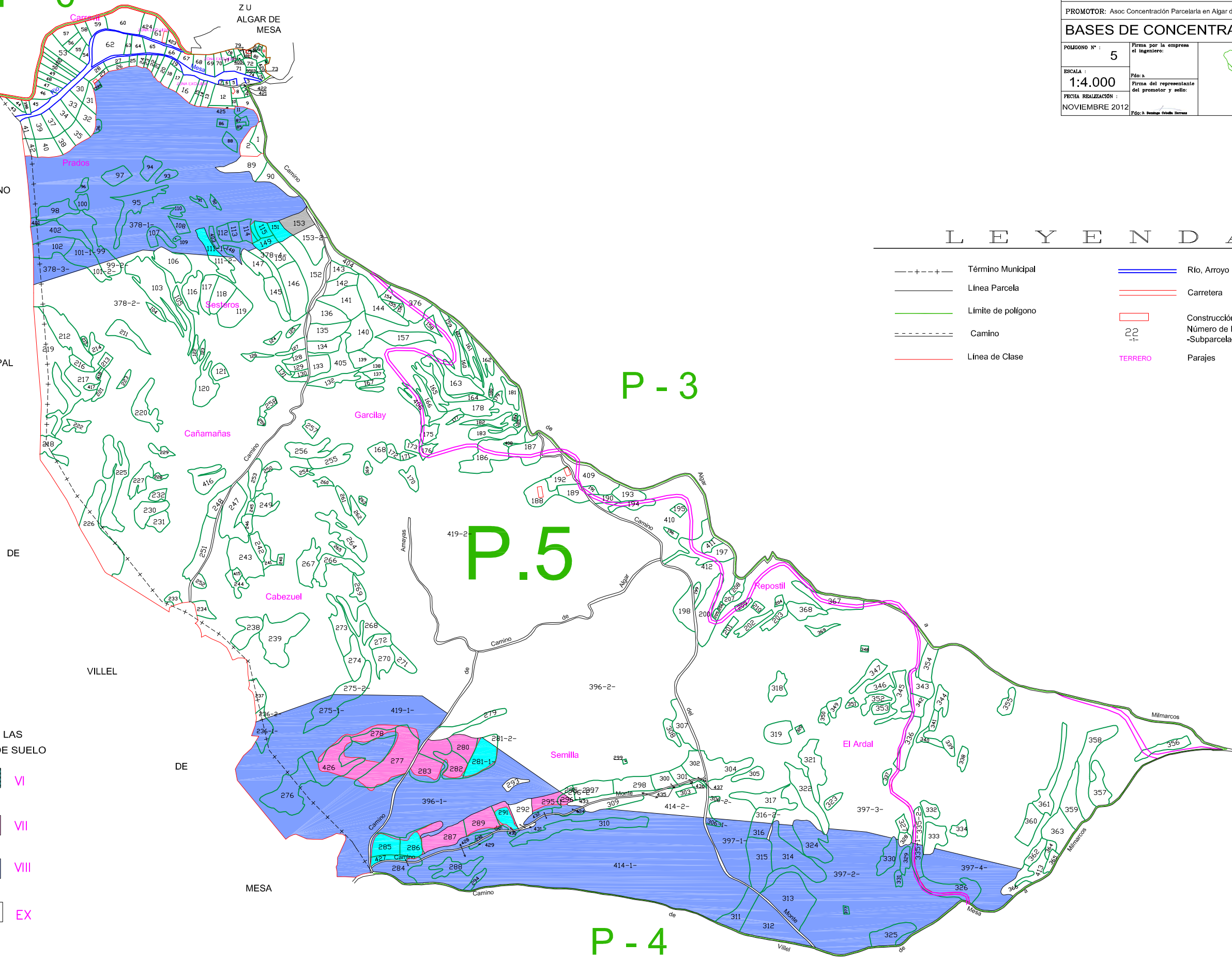
POLIGONO N° :	5	Firma por la empresa el ingeniero:		
ESCALA :	1:4.000	Firma del representante del promotor y sello:		
FECHA REALIZACIÓN :	NOVIEMBRE 2012	Foto: D. Domingo Ochoa Torres		

P-6

ZU ALGAR DE MESA

TERMINO

MUNICIPAL



**L E Y E N D A**

- +---+--- Término Municipal
- Línea Parcela
- Límite de polígono
- Camino
- Línea de Clase
- Río, Arroyo
- Carretera
- Construcción
- 22-1- Número de Parcela -Subparcela-
- TERRERO Parajes

**GAMA DE COLORES DE LAS DIFERENTES CLASES DE SUELO**

- I VI
- II VII
- III VIII
- IV EX
- V