








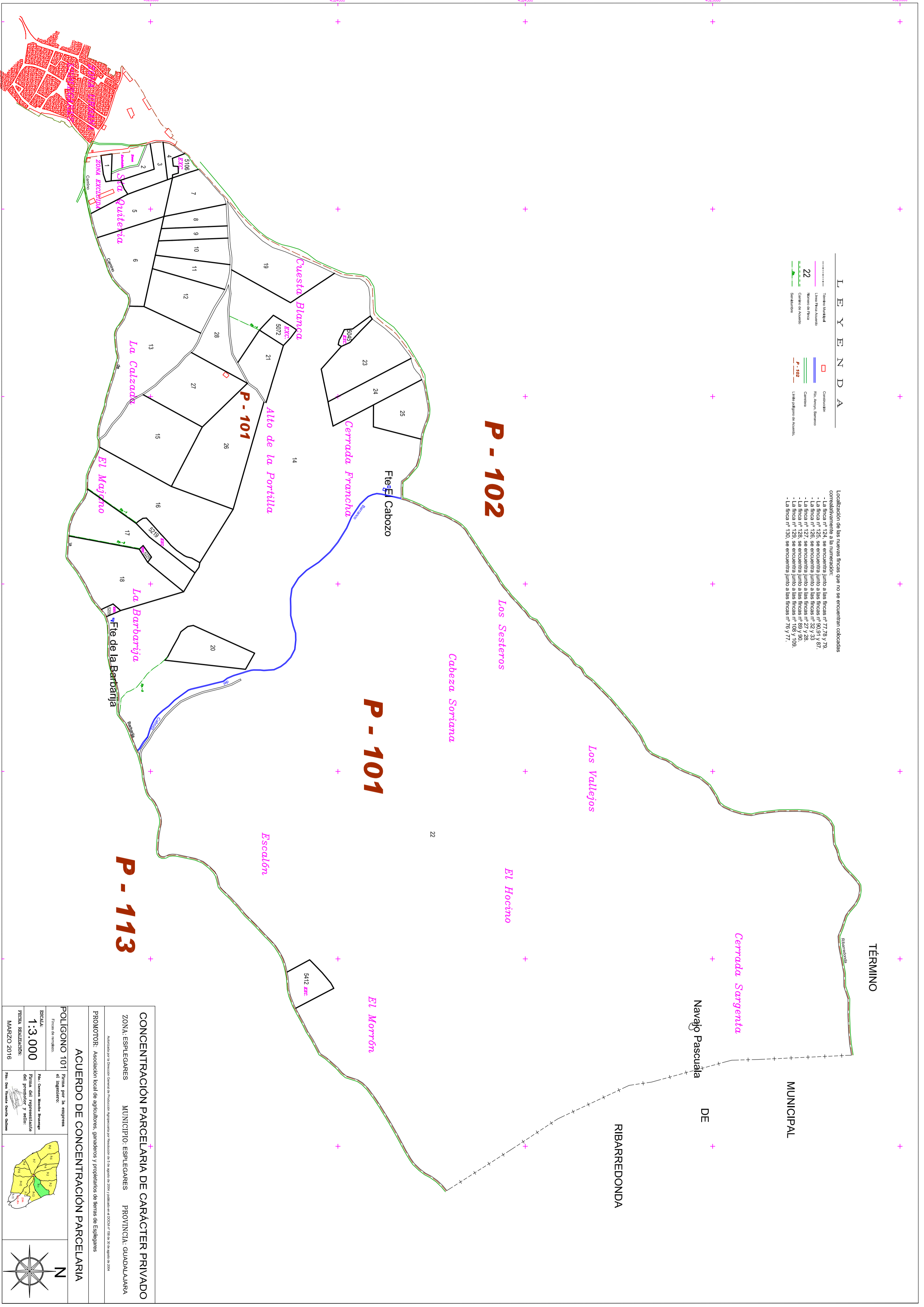


L E Y E N D A

	Término Municipal		Construcción
	Línea Fincas Antiguas		Río, Arroyo, Estanque
	Número de Finca		Caminos
	Cambio de Acuerdo		Línea polígono de Acuerdo
	Sensibilación		

Localización de las nuevas fincas que no se encuentran colocadas correlativamente a la numeración:

- La finca nº 124, se encuentra junto a las fincas nº 77,78 y 79.
- La finca nº 125, se encuentra junto a las fincas nº 80,81 y 87.
- La finca nº 126, se encuentra junto a las fincas nº 82 y 83.
- La finca nº 127, se encuentra junto a las fincas nº 84 y 85.
- La finca nº 128, se encuentra junto a las fincas nº 86 y 89.
- La finca nº 129, se encuentra junto a las fincas nº 108 y 109.
- La finca nº 130, se encuentra junto a las fincas nº 76 y 77.



TÉRMINO

MUNICIPAL

Navajo Pascuala

DE

RIBARREDONDA

P - 113

P - 101

P - 102

CONCENTRACIÓN PARCELARIA DE CARÁCTER PRIVADO	
ZONA: ESPIEGARES	MUNICIPIO: ESPIEGARES
PROVINCIA: GUADALAJARA	
Autorizada por la Dirección General de Protección Agropecuaria por Resolución de 5 de agosto de 2006 y modificada en el DOGUR nº 189 de 30 de agosto de 2004	
PROMOTOR: Asociación local de agricultores, ganaderos y propietarios de tierras de Espiegares	
ACUERDO DE CONCENTRACIÓN PARCELARIA	
POLIGONO 101	Prima por la empresa Fiscal de empujazo
ESCALA: 1:3.000	Re: Carta Muestra Remanente Prima del representante del promotor y sello:
FECHA REALIZACIÓN: MARZO 2016	Re: Don Tamez García Gallo
